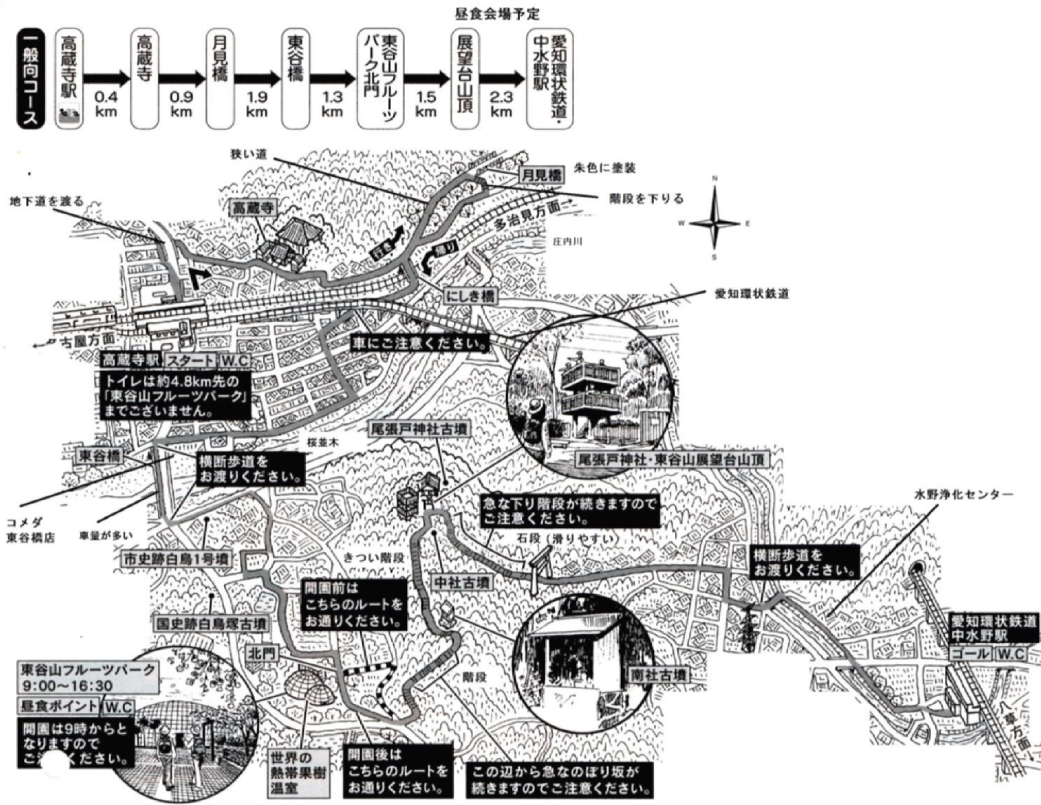


■2013年10月18日 柿と林檎のフルーツパークと東谷山展望
スタート/高蔵寺駅 ゴール/中水野駅 約8.3km



イラストはイメージです。



7899 東谷山散策(登山)前、ビフォー状態

酷暑の夏が過ぎ、幾分か過ごしやすくなった10月度の歩こう会でした。今回は池村さん、井上さん、小川さん、生地さん、小島さん、墨谷さん、高畑さん、長谷川さん、八島さん、稗田さん、平野さん、藤井さん、藤川さん、村田さん、吉田さんと私、西村の合計16名の多数のご参加となりました。

JR高蔵寺駅内の春日井市の展示ブースの前で恒例のスタート写真を撮りました。定刻の9時40分にスタートし、そして軽く準備運動してから歩き出しました。暫くすると、高蔵寺に着き、境内を散策後、少し歩くと、朱色の歴史的景観物の月見橋(昭和4年竣工)に着きました。住宅街を抜けるとすぐに庄内川に出ました。ピンク・黄色のコスモスが咲く川岸の道を進むと、東谷橋に到着しました。名古屋市の史跡白鳥1号墳を見て、フルーツパークに到着。暫し休憩後、いよいよ東谷山に登頂へスタートです。ビール等の飲物を補給してイザ登頂開始です。16名が一列になって一歩一歩、歩を進めました。最初は元気よく歩くも、山頂近くでは少し遅れ気味もチラホラ見受けられましたが、全員無事、名古屋市NO1の高い山、東谷山に登頂。山頂では思い思いに昼食を取りました。あとは石段の下りを慎重に足元を見ながら下山しました。そして全員無事、愛知環状鉄道の中水野駅に到着致しました。いい季節のウォーキングとなりました。今回から傷害保険にも加入し、安全面も充実致しました。

次回は春日井市最高峰の弥勒山(437m)に登頂します。高蔵寺駅から名鉄バスに乗り、終着バス停の植物園にて下車して、そこから歩きます。弥勒山登頂後行きと同じ道を折り返し植物園に戻って来ます。自家用車の無料駐車場もあります。ご活用下さい。約30分に1回の休憩を取りながら、ゆっくり歩きます。皆様のご参加をお待ちしています。



7857 いざ！高蔵寺駅をスタート



7859 まずは高蔵寺を訪問



7860 綺麗に整備された境内




7862 無事に帰って来ることをお願い？



7863 今日は何処でビールを飲もうかな？



7864 由来は？



7865 悩んでいます！



7866 視線は定まらず！



7868 最初の訪問地、高蔵寺を出て



7869 近況を確かめながら



7870 高級住宅街を横目に昇る



7871 あんな家に住みたいなあ！



7872 余裕綽々



7873 久しぶりご参加の小島さん



7874 専属カメラマンの平野さん



7875 昭和4年設置の朱色の月見橋にて暫し休憩



7877 秋の花 ピンク色、黄色のコスモスが絢



7879 石ブロックを腰かけに談笑



7880 乱舞するコスモス



7881 庄内川岸部に咲くコスモス前にて暫し休憩



7882 住宅街を歩く



7884 愛用のステッキで颯爽と歩く



7885 東谷橋を渡る NO1



7886 東谷橋を渡る NO2



7887 東谷橋を渡る NO3



7889 東谷橋を渡る NO4



7891 名古屋市中跡白鳥1号墳にて



7891 名古屋市中跡白鳥1号墳にて



7893 フルーツパークの姫林檎



7894 暫し休憩



7895 パーク内のベンチで N



7896 パーク内のベンチで NO2



7897 ビデオ撮影に余念がない平野さん



7902 16名が一列に並んで登山開始



7903 下着姿で登るのは誰だ？



7905 下りは楽チン！



7907 登りは続く、遅れ気味者続出



7909 間隔が徐々に空いてく



7913 最終登山者 東谷山(標高198m)登頂！



7914 山頂にて昼食(愛妻弁当のおにぎりを頬張る)



7915 待望のビールとソーセージでご満悦



7916 おしぼりを持参しました



7917 こちらにもビール片手でご満悦



7921 足元を見て下山



7922 下りは慎重に、ステッキが有効




7926 石段を下りる



7927 下山して暫し休息



7929 田園風景の道を道一杯に広がって歩く



7930 愛知環状 中水野駅全員無事到着