

索引

平成22年10月15日	<a href="#">木曾川の渡船場跡を訪ねて</a>
平成22年11月19日	<a href="#">川上 道の駅</a>
平成22年12月17日	<a href="#">舟形はにわ・宝塚古墳散策</a>
平成23年1月21日	<a href="#">玉野発電所・うぐい川</a>
平成23年2月18日	<a href="#">健康都市・大府を訪ねて</a>
平成23年3月18日	<a href="#">カタクリの群生地と木曾川渡し場遊歩道散策</a>
平成23年4月1日	<a href="#">清洲城から旧鎌倉街道、美濃路へ</a>
平成23年4月19日	<a href="#">松寿会レクリエーションハイキング組 辰日用水を訪ねて</a>
平成23年5月22日	<a href="#">中仙道～里山周遊</a>
平成23年6月3日	<a href="#">中仙道高宮宿とご城下彦根ウォーク</a>
平成23年7月22日	<a href="#">高田本山専修寺と古い町並みの寺内町</a>
平成23年8月19日	<a href="#">尾張広域緑道 八田町～庄内川堤防往復</a>
平成23年9月16日	<a href="#">関刃物と円空の歴史ロマンを訪ねて</a>

■2011年9月16日 関刃物と円空の歴史ロマンを訪ねて

スタート/長良川鉄道関駅 ゴール/長良川鉄道関駅 約11.4km

関刃物と円空の歴史ロマンを訪ねて

■スタート駅/長良川鉄道 関駅 ■コース距離/約11.4km ■所要時間/約3時間

この道は正規の道か?

関市円空館 9:00～(有料) W.C.

丸空の墓 弥勒寺 W.C.

丸空入定塚 八幡神社 横断歩道をお渡りください。

横断歩道をお渡りください。

鮎之瀬橋 永晶寺 さわやかウォーキング 専用の駐車場はございません。JR・長良川鉄道をご利用ください。

小瀬北 瀬尻保育園 国道156号線 小瀬6番町 大洞 緑ヶ丘中学校 BIG MAX 藤井さん案内のルート

東海上 小瀬瀬ノ前 関警察署 郡上八幡方面 丸空 W.C. 右側にごさいます。

東栄町 関善光寺(宗休寺) W.C. 横断歩道をお渡りください。 右側をお歩きください。

関駅 W.C. スタート・ゴール 西口 東正面

美濃太田方面 春日神社 W.C. 足元にご注意ください。

西本郷通4 わかくさ神社 安桜山遊歩道 W.C. 安桜山公園

本町2 平和通3 春日神社 W.C.

美濃太田方面 関鍛冶伝承館 9:00～(有料) W.C. 濃州関所茶屋 9:00～(入場無料) W.C. フェザーミュージアム 9:30～ W.C.

※季節の花・風景・イベントなどは、気象状況等によりご覧いただけない場合がございます。

一般向コース  
 長良川鉄道・関駅→関市円空館(有料)→円空の墓→弥勒寺→  
 3.5km 0.3km 0.2km 0.8km  
 丸空入定塚→安桜山遊歩道→春日神社→関鍛冶伝承館(有料)・濃州関所茶屋→  
 3.4km 1.7km 0.2km 0.3km  
 フェザーミュージアム→弁慶庵(惟然記念館)・関善光寺(宗休寺)→長良川鉄道・関駅  
 0.8km 0.2km

イラストはイメージです。

天気予報によるときょうの名古屋の最高気温は31℃とのことであると耐えられると判断し、9月度歩こう会を実施する。参加者は2007年2月以来の14名(左の写真で前列左より西村・吉田・成田・長谷川・平野



後列左より高畑・福田・藤川・川上・藤井・松倉・墨谷(うしろ)・小川(まえ)・村田)となる。円空館で予定外の見学をしたことと、昼食・休憩に時間がかかったため、午後は35分の遅れでスタートする。安桜山への急階段はたかだか5分程度とはいえ、からだにこたえた。汗もびっしょりかく。第2ピークでお急ぎ組5名と随行の藤井さんが関善光寺への近道を下る。本隊8名は予定のコースを歩く。とおりかがかった女性に2度までもシャッター押しをもらったので、これもなにかの縁と写真にはいってもらったりのハプニングあり。山を下りて、春日神社・関鍛冶伝承館・濃州関所茶屋はすつとぼして、フェザーミュージアムに入館。ここで、先に山を下りていた藤井さんと合流する。香積寺・広福寺・弁慶庵・関善光寺をまわるころには、予定時刻においつき、関駅へは予定よりわずかに早く到着する。長良川鉄道に乗車して美濃太田で下車するころ、成田さん(お急ぎ組のひとり)から自宅へ帰りついたむね、連絡が入る。残りの9名はその後、予定の電車を乗り継いで春日井へ帰った。

写真番号 Mxxx は松倉さん撮影  
 数字4桁は村田さん撮影  
 数字3桁は福田撮影

316 安桜山手前の第2ピークで 通りがかりの女性にシャッター押ししてもら



268 長良川鉄道関駅を出発



M219 永昌寺



M225 小瀬の鵜飼舟



281 鮎之瀬橋



284 鮎之瀬橋



286 円空館に入る 入館料200円



5154 円空の作品



294 円空の墓

M230 円空の作品



5161 円空の墓

M238 館内見学



297 現在の弥勒寺



5177 円空と堂々肩を並べる松倉さん



300 階段を2段あがって肩を並べる川上さん



5170 これが案内図の道?



304 円空入定塚



M274 八幡神社



310 「かつ時」で昼食・休憩



311 「かつ時」出発



314 安桜山への急階段が5分続く



317 第2ピークでお急ぎ組近道を下る



318 お急ぎ組随同行の藤井さん



319 安桜山山頂でさきほどの女性に  
またシャッターをおしてもら



321 「袖擦れ合うも他生の縁」と、  
写真にはいってもらった



5222 ホームページアドレスを紹介



322 展望台からの絶景



5227 展望台からの絶景



5229 展望台からの絶景



327 トンネル出入口に到着



331フェザーミュージアム入館



336 弁慶庵にて案内女性にシャッター押し




337 関善光寺鐘楼 一突き50円



341 予定時刻に関駅到着

**■2011年8月19日 尾張広域緑道 八田町～庄内川堤防往復**

スタート/朝宮公園 ゴール/朝宮公園 約 8.8km





高温注意報が出るようだと思困るな  
 と思っていたら、一転して雨と雷を  
 心配しなければならない天候にな  
 る。ところが集合場所の朝宮公園に  
 9時30分に集まったところから、雨は  
 あがり、無事実施することができま  
 した。先月に続き幸運に恵まれたよ  
 うだ。参加者は、小川・墨谷・高  
 畑・西村・平野・福田・藤井・松  
 倉・村田の9氏。  
 9時45分まで待ったあと、出発。  
 尾張広域緑道に入るまでのルートは



地元ガイドの藤井さんをお願いし、地図の青い線のルートをとった。緑道に入るとさくらの緑陰が心地よい。1回の休憩を経て、予定どおり、11時に庄内川右岸堤防に到着。5分の休憩ののち、同じ道を引き返す。11時45分に、どこかで食事するところを見つける予定でいたら、またまたガイドの藤井さんが、適当な店を案内してくれる。われわれ一行9名がはいったため、満席状態。待つこと30分、食事に15分。待っている間に、10月～来年3月の予定を発表する。過去の実績と重複しないところで、歩行距離・季節・起伏などを勘案して作成したものが、年々遠方になってくるとはいたしかたがないところをご理解いただく。大汗をかくこともなく、13時ごろ無事、朝宮公園にもどりました。おつかれさまでした。きょうは中止だろうと欠席した川上さん、延期・中止のときは必ず連絡を流しますので、よろしくをお願いします。

018 庄内川右岸堤防にあがって折返し点到着



008 朝宮公園を出発



0114 鳥居松沈殿池調圧槽モニュメント



0118 緑したたるさくら並木の下をゆく



0121 休憩



012 右奥の東屋で休憩



013 休憩



0126 JR中央線「水道踏切」を渡る



0137 奥の緑が庄内川右岸堤防



015 折り返し地点に立つ説明看板



017 折り返し地点に立つ説明看板



0144 折り返し地点に立つ説明看板



0149 庄内川右岸堤防にあがる



0152 ふたたび「水道踏切」



020 沈殿池東南かどで村田さんと別れる



021 沈殿池東南かどで村田さんと別れる

### ■2011年7月22日 高田本山専修寺と古い町並みの寺内町

スタート/近鉄津駅 ゴール/近鉄津駅 約 9.6km

## 高田本山専修寺と古い町並みの寺内町

■スタート駅/紀勢線 津駅 ■コース距離/約9.6km ■所要時間/約2時間30分

- 一般向コース**
- 津駅→恵光山深正寺→江戸橋常夜燈→高田本山専修寺→
  - 1.0km 0.1km 2.9km 2.2km
  - 三重県総合文化センター→津借菜公園→三重県護国神社→密蔵院→津駅
  - 1.9km 1.0km 0.2km 0.3km

※季節の花・風景・イベントなどは、気象状況等によりご覧いただけない場合がございます。



イラストはイメージです。

今月の歩こう会は当初15日に予定していたが、酷暑予報が出たため、1週間延期したところ、22日はびっくりするほど涼しくなり、30℃を切るなどとても無理かと思っていた淡い期待が100%叶えられた。

参加者は、高畑、福田、松倉、長谷川、墨谷、平野、藤井の7名。行



039 昼食・休憩後、三重県総合文化センターを出発する

きの車中で相席した地元の人がわれわれのコースにいろいろ解説をしてくれた。さかんにわれわれのご身分をうらやましがっていた。


専修寺(せんじゅじ)はおおきなお寺で感動する。三重県総合文化ホールも立派な建物で館内レストランでゆっくり昼食・休憩をとる。午後は偕楽公園、護国神社、密蔵院をめぐる。ほとんど予定通りの時間で歩き終えた。照りもせず降りもせずの曇りの空模様が安定し、涼しく歩くことができほんとうによかった。おつかれさまでした。



002 津駅スタート前



009 江戸橋のたもとで




7705 五六橋を渡る




014 伊勢木綿の老舗 白井織布株式会社




015 常盤橋を渡って寺内町にはいる



7720 濠で囲まれた寺内町の由来をきく




7724 「一身田寺内町の館」前で、案内の職員と



7726 山門前の厚源寺の聖徳太子像




022 専修寺山門





024 御影堂



7732 御影堂



025 唐門



7741 専修寺の蓮池



030 鐘楼



032 山門を背に松倉さん



033 マックスバリュからトンネル方向へ向う



037 三重総合文化センター到着



038 レストラン「RIZ CAFE」で食事



043 偕楽公園内、警察・消防殉職碑

046 偕楽公園内、D51-499の展示

047 偕楽公園内、D51-499の展示  
昭和16年神戸の鷹取工場製 御年70歳



7791 偕楽公園内、D51-499の展示

048 偕楽公園内、D51-499の展示

050 三重県護国神社 みたま祭



051 護国神社のちょうちんを眺める

053 密蔵院にお参り

055 密蔵院にお参り、このあとすぐ津駅到着

■2011年6月3日 中山道高宮宿とご城下彦根ウォーク

スタート/近江鉄道高宮駅 ゴール/彦根駅 約 10.0km

# 中山道高宮宿とご城下彦根ウォーク

■スタート駅/近江鉄道 高宮駅 ■コース距離/約10km ■所要時間/約3時間

一般向コース 近江鉄道・高宮駅→高宮城跡石碑→円照寺→多賀大社一の鳥居→  
0.4km 0.7km 0.2km 0.2km

高宮神社→石清水神社→花しょうぶ通り戦国丸→千代神社→  
1.5km 2.2km 0.5km 0.5km

四番町スクエア→夢京橋あかり館→彦根城(有料)・彦根城博物館(有料)→  
0.5km 0.4km 0.3km

埋木舎(有料)→石田三成屋敷跡→彦根駅 ※季節の花・風景・イベントなどは、気象状況等により  
1.5km 1.1km ご覧いただけない場合がございます。

彦根城(有料)  
観覧料/大人.....600円  
小中学生・200円 [W.C.]

ひこにゃん  
ひこにゃん登場時間/  
・晴の日...  
彦根城天守前広場  
・雨の日...  
彦根城博物館  
※いずれも  
①10:30~11:00  
②13:30~14:00

ひこにゃん彦根市承認  
No.1395

彦根城博物館(有料)  
観覧料/大人.....500円  
小中学生・250円

埋木舎 9:00~(有料)  
入館料/大人.....300円  
高校・大学生・200円  
小中学生.....100円

近江鉄道ミュージアム(有料)  
入場料/大人.....200円  
子ども(小学生).....100円



列車にご注意ください。

イラストはイメージです。

今月は、気温も風も陽射しもちょうどよい絶好の日和のもと、7名が参加しました。下見をしたときの時間配分をもとにつくった特製時刻表と案内図を手に、近江鉄道高宮駅を定刻に出発。中山道高宮宿の古い町並みの風情を楽しみ、昼すぎ食事場所に予定していた四番町スクエアに到着。あまたあるレストランから決めた店の味はどうか。ややボリュームに不足ありの声があったが同感。食事のあと、向かいの湖魚佃煮の店で土産品を買う。彦根城では時間のつごうで天守閣に登るのはやめて、入場料無料の「馬屋」と「開国記念館」を見学する。佐和山の麓歩きで少し負荷がかかるが、総じて平坦な道10kmを踏破した。彦根駅からの帰りの車窓から、たった今歩いてきた「佐和山城跡」の看板を見つけ、はしゃぎつつ帰路についた。ごくろうさまでした。1年のうちで数回しかない絶好機に参加者がすくなかったのはもったいない気がしました。会員のみなさん、この日には極力用事の予定をいれないようにしましょう。



546 四番町スクエア入口にて、左より成田・吉田・西村・墨谷・小川・高畑・福田の各氏



511 高宮駅スタート



514 高宮寺(こうぐうじ)



521 多賀大社一の鳥居前の常夜灯



528 石清水神社



538 花しょうぶ通りに入る



544 食事の後「魚幸(うおこう)でみやげ買う

512 高宮城跡の石碑



515 無賃橋



523 案内地図看板を見る成田さん



529 石清水神社で休憩



539 戦国丸



548 彦根城入口でUターン

513 人文字を描いた小学生



517 円照寺



527 鳥籠山唯称寺



534 バランスおもちゃに感心する小川さん



543 千代神社



550 無料の「馬屋」見学、西村さんと小川さん



553 埋木舎(うもれぎのや)説明看板

554 外堀の水面は水草とごみだらけ

555 線路越しに龍潭寺(りょうたんじ)



557 佐和山城跡の大看板、高畑・西村・小川さん

558 大看板からの景色を見る、墨谷・高畑さん

560 湖東焼窯跡の説明看板

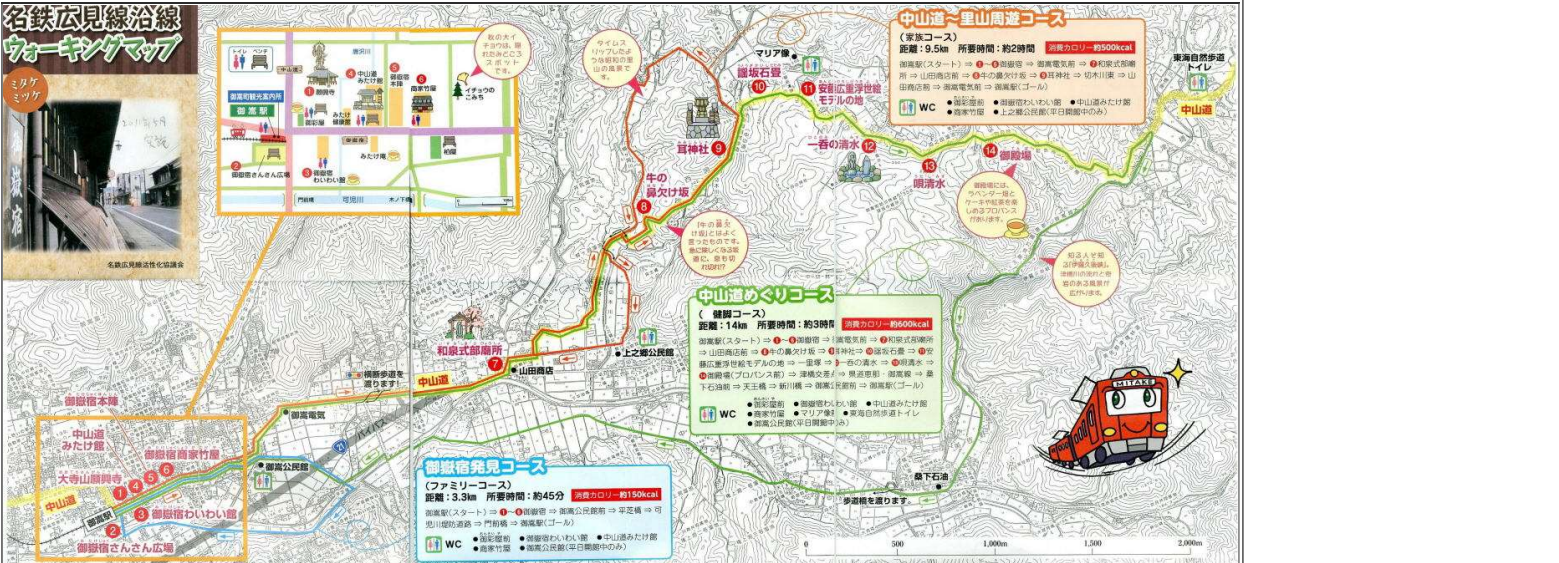


561 窯跡探しの間待機の成田・高畑さん

562 彦根駅到着。駅前でこれから佐和山に行く人あり。われわれの案内地図をプレゼントする。

563 佐和山城跡の看板を電車の窓から確認

**2011年5月22日 中山道~里山周遊**  
**スタート/名鉄御嵩駅 ゴール/名鉄御嵩駅 約 9.5km**



天気が悪化が予測されたので、健脚コース14kmと家族コース9.5kmの2コース選択制はやめて、家族コース一本とした。

今月の歩こう会は、歩こう会会員と一般の松寿会会員との合同参加という形で実施しました。御嵩駅前の「さんさん広場」に、総勢16名が、電車・マイカーで集結。空は曇り空。やがて雨になるとの天気予報がはずれることを願って出発。「御嵩公民館」で早いトイ

し休憩をとる。館長さんが親切にも「たたみの部屋で休憩もできますよ。」といってくれる。これがあとで役にたつことになる。「和泉式部廟所」をすぎ、難所の「牛の鼻欠け坂」にかかるころから、ついに天気予報どおり雨がふりだした。つぎのポイントである「耳神社」あたりからは、本降り。雨宿りの場所を探す、期待のバス停も「白山神社」も屋根はなく、やむなく弁当も食べずに引き返し、御高公民館の好意に甘えることとする。しかしその途端、小降りになったが、そのまま下山。公民館では、たたみの広間でくつろがせてもらう。好意の代償に町にお金を落とすこととしたが、見学した「商家竹屋」も「中山道みたけ館」も無料。結局、コロッケ屋さんと八百屋さんで各自ながしのお金を落として義理を果たし、13時50分ごろ、駅前にて解散となりました。おつかれさまでした。

写真コメントの番号は原サイズの写真データ注文番号です。



313 御高駅前「さんさん広場」にて参加16名のうちの15名



314 さんさん広場出発、墨谷さん



315 御高宿、山端さんと塩谷さん



316 御高電気前を通過、成田さん



317 和泉式部廟所



318 和泉式部廟所



319 中山道をたどる



321 牛の鼻欠け坂へ向う、塩谷さん



322 牛の鼻欠け坂へ向う、松倉さん



323 牛の鼻欠け坂へ向う、平野さんご夫妻



324 「牛の鼻欠け坂」標識



325 「牛の鼻欠け坂」説明、墨谷さん



327 「牛の鼻欠け坂」説明、雨になる



329 耳神社、雨がはげしくなる



330 白山神社で雨宿りできず、平野さんご夫妻



331 ここで引き返し、長谷川さんと山端さん



333 家族コースの帰り道の棚田



334 家族コースの帰り道の棚田



335 「319」のポイントに戻る、塩谷さん



336 「319」のポイントに戻る、雨はあがる



337 御高公民館で、松倉さんご夫妻、成田さん、墨谷さん



338 井上さん、塩谷さん、錦谷さん



339 錦谷さん、川端さん、西村さん



340 小川さん、長谷川さん



341 吉田さん



342 福田



343 成田さん、墨谷さん、平野さんご夫妻、山端さん、井上さん



344 御高公民館にて、平野さんご夫妻



346 御高公民館にて




347 御高宿「商家竹屋」の茶室



348 中山道みたけ館見学、和泉式部のうた  
「暗きより 暗き道にぞ 入りぬべき 遥かに照らせ 山の端の月」

■2011年4月19日 松寿会レクレーションハイキング組 辰巳用水を訪ねて

スタート/大道割バス停南200m地点 ゴール/兼六園駐車場 約 4.0km




松寿会春日井地区春のレクレーション2日目は、ゴルフ組・観光組・ハイキング組に分れての行動となり、「歩こう会」メンバーを主体とする5人は、ウォーキング組に参加する。月並み(失礼!)の観光コースではなく、地味ではあるが、国の史跡にも指定されている辰巳用水を歩くこととしました。

バスの運転手さんと緊密な打ち合わせのもと、設定コースの起点に予定していた、どんぴしゃの地点にバスから下ろしてもらってのスタート。しかしあいにくの小雨もようで傘とカメラをもつてのウォーキングとなる。


左の写真地点から錦町までの遊歩道が、きょうのコースのメインできっちり整備もされていてすばらしいものでした。市街地にはいつてからは、加賀前田家の菩提寺である天徳院、四代藩主光高の正室(水戸徳川家のお姫様)の菩提寺である如来寺を参拝する。紫錦台中学校から金沢医療センターまでは市街地での開口部となっていて水のながれを見ることができた。

兼六園駐車場にゴールして昼食後、兼六園を見物し、辰巳用水が園内に引き入れられているところをしっかりと確認することができ、探究心をも満足させるウォーキングとなりました。

写真コメントの番号は原サイズでのデータ注文番号です。



730-2 辰巳用水遊歩道スタート	732-2 説明看板	155 遊歩道とさくら
-------------------	------------	-------------



738-2 遊歩道	741-2 用水とモクレン(?)	746-2 倒木被害防止の柵
-----------	------------------	----------------




762-2 カモの夫婦(?)	182 案内看板に見入る	184 錦町のここで遊歩道は終点
----------------	--------------	------------------



796-2 天徳院(珠姫のお寺)にて	193 天徳院にて	195 水戸光圀の姉上の菩提寺 如来寺
--------------------	-----------	---------------------



200 石引町の「天徳院下馬地藏尊」	855-2 紫錦台中学校からの用水開口部	859-2 用水説明看板
--------------------	----------------------	--------------



864-2 「史跡辰巳用水」の石碑	213 うどん・そば「竹田」で治部煮定食	215 兼六園「桂口」のさくら
-------------------	----------------------	-----------------



222 園内霞ヶ池から城へ水を落とす水路遺構

225 根上松

914-2 辰巳用水を園

## ■2011年4月1日 清洲城から旧鎌倉街道、美濃路へ

スタート/枇杷島駅 ゴール/枇杷島駅 約 12.5km

### 清洲城から旧鎌倉街道、美濃路へ

■スタート駅/東海道線 枇杷島駅 ■コース距離約12.5km ■所要時間/約3時間

**一般向コース**

- 枇杷島駅(東口)→貝殻山貝塚資料館→  
2.5km 1.0km
- 清洲城(有料)→清洲公園→長谷院→  
0.3km 2.5km 0.8km
- 萱津神社→(旧鎌倉街道)→萱津橋→  
1.5km 2.2km
- みずとびあ庄内→(美濃路)→  
0.7km
- 問屋記念館→枇杷島駅(西口)  
1.0km


※季節の花・風景・イベントなどは、気象状況等によりご覧いただけない場合がございます。

イラストはイメージです。

絶好のウォーキング日和のもと2ヶ月ぶりの歩こう会を実施する。今回より西村さんがメンバーに加わる。枇杷島駅を予定の10時にスタート。4年前の4月にゴールとした城北線尾張星の宮駅を經由して、貝殻山貝塚まで迷いなしに到着。「地震だ、原発だ」と話しているうちに11時すぎ清洲城に到着する。女忍者が見学者の案内をされていて、その色香(?)に迷って、お城と大河ドラマ「江」の記念館を700円でも1時間見学することになる。予定外の時間となったが、いいものをたくさん見せてもらった。正午かっきり再集合して、予定コースを進む。清洲公園の信長銅像を見たあと、食事する店探しをしながら歩く。ころあいの時間でとんかつ屋さんが見つかり、昼食。東北・関東大地震の義捐金募集や、来月の予定コースの説明などをおこなう。13時半、午後のコースを歩く。長谷院(ちょうごくいん)、萱津神社、旧鎌倉街道、を経て、15時前、みずとびあ庄内の芝生広場で休憩。ここでも多彩な話題が話される。

ここをスタートするとき藤井さんが置き去りになり、ご迷惑をかけました。最後に美濃路の間屋記念館を見学して、16時に枇杷島駅にゴールした。予定に遅れること1時間30分は、珍しいことだが、よく歩きよく見学した有意義なウォーキングとなりました。


20 本日の参加者11名全員と、後列左端は忍者青年 女忍者がシャッターをおしてくれる



1 枇杷島駅スタート

5 尾張星の宮駅前の観光案内

10 貝殻山貝塚 復元古代家屋



17 清洲城のサクラ

18 清洲城のサクラ

22 清洲城



27 天守閣より眺めを楽しむ川口さん

31 長谷川さん


32 山端さん



33 西村さん

37 大手橋

40 清洲公園のサクラ







46 清洲公園の信長銅像

50 「やわらかとんかつ彩」で食事する

52 長谷院(ちょうごくいん)



		
55 漬物の神様 萱津神社	60 旧鎌倉街道をいく	63 萱津橋を渡る
		
64 みずとびあ庄内の芝生広場	66 みずとびあ庄内の芝生広場	67 みずとびあ庄内の芝生広場
		
71 みずとびあ庄内の見学	73 美濃路 「一休庵」	74 美濃路の山端さん
		
76 美濃路	80 問屋記念館前の美濃路説明板	82 枇杷島駅到着

3月度歩こう会は中止しました。

**■2011年3月18日 カタクリの群生地と木曾川渡し場遊歩道散策**

スタート/可児駅 ゴール/美濃太田島駅 約 11.1km

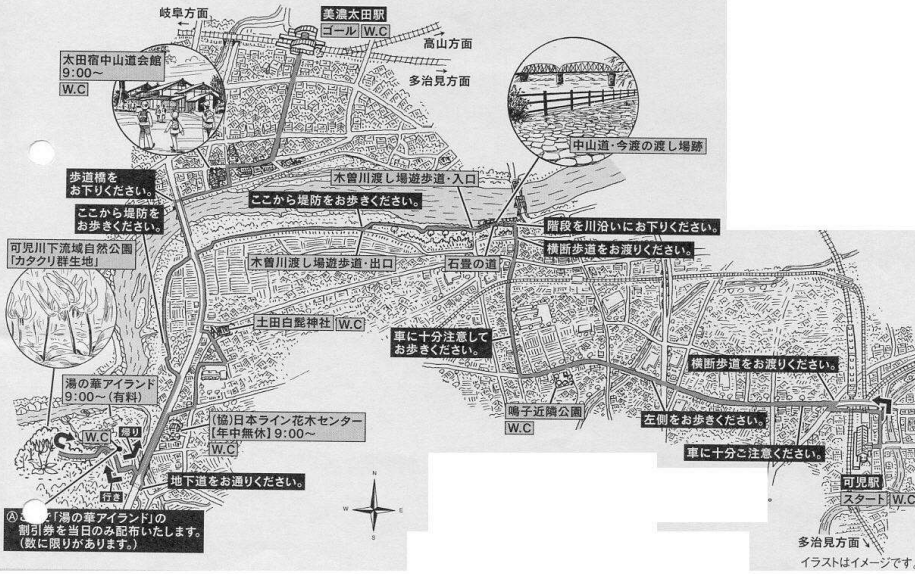
3月11日(金)に発生した東北・関東大震災の影響があまりにも甚大で、被災者の皆さまには心よりお見舞い申し上げます。このため、今回の歩こう会は中止としました。  
いつの日か、このコー

# カタクリの群生地と木曾川渡し場遊歩道散策

■スタート駅/太多線 可児駅 ■コース距離/約11.1km ■所要時間/約3時間

**一般向コース**  
 可児駅→鳴子近隣公園→中山道・今渡の渡し場跡→木曾川渡し場遊歩道→土田白髭神社→  
 日本ライン花木センター→可児川下流域自然公園「カタクリ群生地」→太田宿中山道会館→美濃太田駅  
 2.3km 1.0km 0.2km 2.1km 0.9km  
 0.8km 2.5km 1.3km

※季節の花・風景・イベントなどは、気象状況等によりご覧いただけない場合がございます。



スを歩いてみたいもの  
 です。

## ■2011年2月18日 健康都市・大府を訪ねて

スタート/大府駅 ゴール/大府駅 約 12.5km

# 健康都市・大府を訪ねて

■スタート駅/東海道線 大府駅 ■コース距離・所要時間/①一般向コース・約12.5km・約3時間30分 ②家族向コース・約5.3km・約2時間

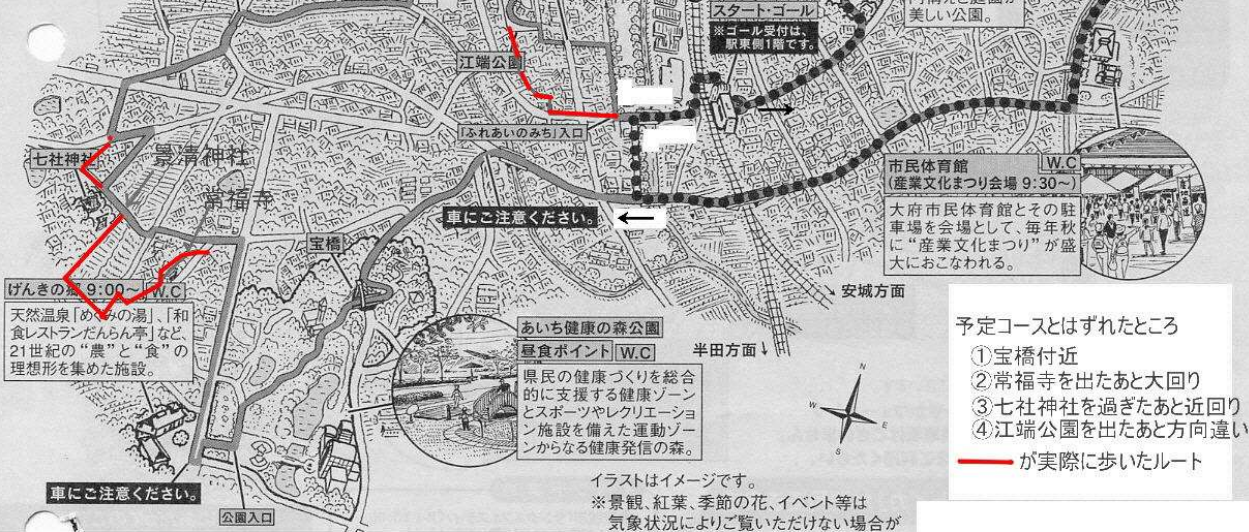
**一般向コース** ①大府駅→江端公園→七社神社→げんきの郷→あいち健康の森公園→宝橋→市民体育館(産業文化まつり会場)→桃山公園→大倉公園→大府駅  
 1.1km 2.0km 1.6km 0.2km 0.9km 3.4km 2.3km 0.4km 0.6km

**家族向コース** ②大府駅→市民体育館(産業文化まつり会場)→桃山公園→大倉公園→大府駅  
 2.0km 2.3km 0.4km 0.6km

上記案内の逆の右回りに歩きます。

**15時までに  
 ゴールしてください。**  
 コースの案内看板は、スタート駅  
 に一番近いものから13時頃より  
 撤去いたしますのであらかじめ  
 ご了承ください。

車にご注意ください。



**げんきの郷 9:00~ W.C.**  
 天然温泉「めづりの湯」、「和  
 食レストランらん亭」など  
 21世紀の「農」と「食」の  
 理想形を集めた施設。

車にご注意ください。

**あいち健康の森公園  
 昼食ポイント W.C.**  
 県民の健康づくりを総合  
 的に支援する健康ゾーン  
 とスポーツやレクリエーショ  
 ン施設を備えた運動ゾ  
 ンからなる健康発信の森。

イラストはイメージです。  
 ※景観、紅葉、季節の花、イベント等は  
 気象状況によりご覧いただけない場合が  
 ございます。

予定コースとはずれたところ

- ①宝橋付近
- ②常福寺を出たあと大回り
- ③七社神社を過ぎたあと近回り
- ④江端公園を出たあと方向違い

— が実際に歩いたルート

2~3日前の天気予報では、曇り  
 か雨になっていたが、当日になって天  
 候変化のサイクル時間が早まり、ちょ  
 うど家を出るころには陽の光がさして  
 きた。今月も11名の参加での実施と  
 なる。

大府駅に降り立つといきよりの強風  
 で、持っているものが飛ばされそうに

なる。大倉山公園、桃山公園、市民体育館と予定コースを正確にたどる。あいち健康の森公園内の宝橋付近でコースはずれになる。正午前、げんきの郷に到着。予定をしていた「だんらん亭」で昼食、休憩。店の感想はたいへんよかった。ここで、4月～9月の予定を披露する。「はなまる市」では現地農家産直の野菜などを買い、13時ちょうどに出発。常福寺に寄ったあと、道を間違え本日最大の大回りをする。江端公園を出るときも、方向違いがある。大府駅には、予定より30分遅れたが無事到着。

振り返ってみると、ルートはずれのところでは、必ず複数意見がでたが、少数意見に正解が隠れていたということと、一度休憩すると方向感覚が狂うということに気づく。町中歩きでは、大きな弊害はないとはいえ、今後のために注意しよう。大府の町で気づいたことは、公共施設の石段がゆるやかで踏みしるが広くつくられているということ。いい町でした。参加のみなさんお疲れさま。

212 江端公園、このあと公園を出る方向をまちがえる

179 11人そろって大府駅出発

180 大倉公園

182 桃山公園の風車モニュメント

183 風車モニュメントの上からの展望

184 風車モニュメントの上からの展望

185 風車モニュメントの上からの展望

188 大府市民体育館で休憩

189 大府市民体育館で休憩

190 大府市民体育館で休憩

		
191 大府跨線橋を越える	192 大府跨線橋を越える	194 光明山大日寺
		
196 正規ルートは上の宝橋を渡るところ	198 あいち健康の森公園	199 あいち健康の森公園
		
202 げんきの郷、はなまる市	203 げんきの郷、はなまる市	204 知多四国6番万年山常福寺
		
205 常福寺、背後の道が正規ルート	207 道をまちがえ大回りする	208 七社神社、正規ルートに戻る
		
208 景清神社、常福寺開創の平景清を祀る	215 江端大橋	218 大府駅到着

**2011年1月21日 玉野発電所・うぐい川**

スタート/高蔵寺駅 ゴール/細野バス停 約  
9km

--



今月は寒いながらも陽射しが暖かい寒中歩こう会となる。今月から新規入会した平野さんを迎えて、11名での実施。
















高蔵寺駅に集合して、まずは玉野発電所に向う。予定よりやや遅れて到着。美濃加茂市にある中部電力加茂電力センターからHさん・Sさんが案内のため迎えてくれた。普段は無人運転をしているそうだ。発電のしくみをたいへん興味深く説明していただき、運転中の機器を目の前にして理解を深めることができた。

見学を終えたあとは、予定のコースを少し省略して、うぐい川沿いを遡上する。都市近郊に残る自然を楽しみながら、歩く。途中、白山神社で参拝・休憩。正午まえに、春日井市都市緑化植物園の「おおくら」に到着した。われわれが席を占めたあと、しばらくして店内は満席状態になる。ゆったりとした食
















事・休憩時間を過ごしたのち、バスの時刻表に合わせて、出発。車や徒歩で帰るひともいたが、大多数は細野バス停よりバスに乗りして、高蔵寺駅で解散。

半日コースであったが、しっかり歩き、交流も知識も深めた歩こう会になったかと思われる。みなさんおつかれさまでした。中部電力のHさん・Sさんありがとうございました。

55 玉野発電所構内にて

		
34 高蔵寺駅構内市民センターに集合	35 うぐい川橋	39 玉野発電所到着 説明を受ける
		
40 貯水槽	41 貯水槽の説明	44 発電機運転中
		
46 発電機の説明	49 発電機の説明	50 水車
		
51 説明図	54 水圧鉄管	58 左 H氏、右 S氏にお世話になる
		
59 井の口橋を渡ったあたり	60 井の口橋を渡ったあたり	61 井の口橋を渡ったあたり



		
62 井の口橋を渡ったあたり	63 棚田をいく	64 棚田をいく
		
66 西屋敷橋の手前あたり	67 白山神社で参拝・休憩	68 白山神社で参拝・休憩
		
69 白山神社で参拝・休憩	70 白山神社で参拝・休憩	73 道なき道を進む
		
74 道なき道を進む	75 道なき道を進む	76 月曜日に降った雪
		
77 大久手池堤防下の源流到着	79 大久手池	81植物園内 「おおくら」で昼食

**2010年12月17日 船形はにわ・宝塚古墳散策**

スタート/近鉄松阪駅 ゴール/近鉄松阪駅 約  
11.8km

# 船形はにわ・宝塚古墳散策

■スタート駅/紀勢線 松阪駅 ■コース距離/約11.8km ■所要時間/約2時間30分

※総合パンフレットに記載のタイトルが一部変更になっています。

## 一般向コース

松阪駅→松阪商人の館→鈴の森→  
0.9km 0.9km 2.3km

阪内川スポーツ公園→宝塚古墳公園→  
2.8km 3.4km

御城番屋敷・松阪城跡(松阪公園)→

(氏郷まつり会場)→松阪駅  
1.5km

※景観、紅葉、季節の花、イベント等は  
気象状況によりご覧いただけない  
場合がございます。

細い道をお下りください。

宝塚古墳公園 W.C.  
1号墳と2号墳からなる古墳。  
出土品 埴輪の一部は松  
阪市文化財センター「はに  
わ館」で展示している。

阪内川スポーツ公園  
W.C.

阪内川

はにわ館 9:00～(有料)  
宝塚古墳から出土した  
船形埴輪類を常設展  
示している。(国指定  
重要文化財)

本居宣長記念館  
9:00～(有料)

松阪城跡(松阪公園)  
天正16年頃、蒲生氏郷  
によって築かれた城。現在は  
公園として整備され春は  
桜や藤、秋はいちようや紅  
葉の名所となっている。

W.C. 鈴の森

車に注意して  
横断歩道をお渡りください。

歴史民俗資料館  
9:00～(有料)

松阪商人の館 9:00～(有料)

横断歩道をお渡りください。

車に注意して  
横断歩道をお渡りください。

横断歩道  
をお渡りください。

右側をお歩きください。

行きに帰りのコースを、帰りは赤線のコースを歩

阪内川右岸の赤線コースを歩く。



氏郷まつり会場 9:00～  
松阪の開府の武将蒲  
生氏郷を讃えて盛大に  
行われるまつり。当日は  
歩行者天国になる。

行きに帰りのコースを、帰りは赤線のコースを歩

阪内川右岸の赤線コースを歩く。

イラストはイメージです。

朝の天気予報によると、一番寒い対策を  
して出かけてください、とのことで、左写真  
のように完全装備をして、松阪でのウォー  
キングを開始する。今月より新しく吉田さん  
がメンバーに入る。お天気は最高によくて、予  
報で注意するほどの寒さは感じなかった。駅  
を出発して最初の右折ポイントを早くも間違  
える。(帰りに本来の行きコースを逆にたど  
ろうとしたが、それもはずれた。) きょうの目  
的地の宝塚古墳の出土品が展示されていると  
いう、鈴の森はずれにある「松阪市文化財セ  
ンター はにわ館」を見学する。はにわに表  
現されたものが、当時実物としてあったとす  
れば、たいしたものだと感心する。阪内川の  
堤防の道では、橋を渡るタイミングがずれた  
ため、ずっと右岸を歩く。正午すぎ宝塚古墳  
到着。はにわ館で、模型で見たものが、こ  
こに実際に大地に横たわっているので、興味深  
い。昼食はパソコンで調べておいたお店を見  
つけることができたので、そこで、食事・休  
憩する。一部の人は松阪肉を期待していた  
が、超安くあがった。午後のコースは松阪城  
がメインとなる。有名な御城番屋敷(ごじょう  
ばんやしき)にすんなりたどりつく。実際に住  
んでおられる人たちがいるようすに驚く。城  
跡の広場で撮ったのが左の写真。観光客のひ  
とりにシャッター押をたのんだが、確認する  
と撮れていなかったの、三脚を使って撮影

やり直しする。14時40分、駅に到着。予定より20分遅れは、「松阪市文化財センター」での見学時間を予定にいれていなかったことによる差であって、そのほかは全く予定通りの結果になる。どうもお疲れ様でした。

399 松阪城跡 三脚を使って撮影やり直し



364 近鉄松阪駅出発

366 開運橋を渡ると少し近道になる

367 鈴の森



368 鈴の森

369 松阪市文化財センター到着

370 旧カネボウの建物がギャラリー棟に変身



372 はにわ館見学、船形はにわ

376 宝塚1号古墳模型

377 宝塚2号古墳模型



379 宝塚1号古墳造り出し模型

381 松阪市文化財センター出発

382 阪内川右岸を進む



383 阪内川右岸を進む

384 阪内川右岸を進む

385 阪内川右岸を進む

		
387 宝塚2号古墳到着	388 宝塚古墳説明プレート	390 宝塚1号古墳造り出し
		
392 中華レストラン「味浩」で昼食	393 御城番屋敷、奥の車は住民のもの	395 松阪城へ登る
		
396 本居宣長記念館前の植栽	397 登ってきた通路の石垣を眺める	400 松阪駅到着、時刻表チェック

**■2010年11月19日 川上 道の駅**

スタート/坂下駅 ゴール/坂下駅 約 12.7km

# 川上道の駅

■スタート駅/中央線 坂下駅 ■コース距離/約12.7km ■所要時間/約3時間30分

## 健脚向コース

坂下駅→矢測橋→島橋→蔵田寺→道の駅「五木のやかた」→矢柱公会堂→坂川鉄道廃線跡入口→  
 樋ヶ沢→坂川鉄道廃線跡出口→花馬づくり会場→坂下神社→坂下駅  
 1.0km 1.4km 1.1km 1.6km 1.2km 1.7km 1.6km  
 1.5km 0.2km 0.5km 0.9km



イラストはイメージです。

やや寒くなってきたからか風邪をひいたとか、用事ができたといって7人が欠席し、結局7人の参加となる。中津川から下り方面の中央線は、列車本数が少なく、帰りは15時ゴール、16時37分の中津川行きの予定でなんと90分程度の待ち時間となっていたが、がんばって歩いて約2時間ほど早い14時46分の電車に乗ることにして10時25分スタートする。正午に到達した地点で弁当を食べて、折り返すということにする。お天気がよくて、島橋を渡ったところでコートを脱いだ。見学ポイントの蔵田寺・道の駅で少し休憩したが、ちょうど正午に、当初予定の折返し点に到着した。これで乗り遅れの心配は解消する。安心して弁当を広げる。午後のコースは山すそを歩くコースで、途中、坂川鉄道廃線跡入口とおぼしきところが、線路跡にしては急坂を下る道なので、やり過ぎて、ここぞというところの脇道に入ったが、これが熊の出そうな山道だった。さっきの脇道が正解とわかる。400mほど、倒木の下をくぐりぬけるなどして正規コースに合流した。松源地の里でやっと人に出会う。坂下神社手前では小学生の団とすれちがう。14時ちょうどに坂下駅に到着した。当初予定より1時間早く、おかげでもう1本早い14時15分の電車に乗って帰路につく。みなさんの健脚ぶりは健在であった。

		
259 坂下駅スタート	260 矢淵橋を渡って	262 島橋通過
		
263 島橋を渡った所でコート脱ぐ	266 蔵田寺 仏様のレリーフ	267 蔵田寺 由来の看板
		
269 橋のたもとの標高433mの水準点	270 水準点を示す看板	271 道の駅 木工品がたくさん並ぶ
		
272 折返し点の浄光寺	273 浄光寺由来	274 寺の境内で弁当 川口さん
		
275 山端さん	276 高畑さん	277 小川さんと長谷川さん
		
278 墨谷さん	281 阿寺断層の表示	282 やっと人に出会う

283 坂下神社

286 坂下神社

287 坂下駅ゴール

### ■2010年10月15日 木曽川の渡船場跡を訪ねて

スタート/木曽川駅 ゴール/尾張一宮駅 約  
14.6km

## 木曽川の渡船場跡を訪ねて

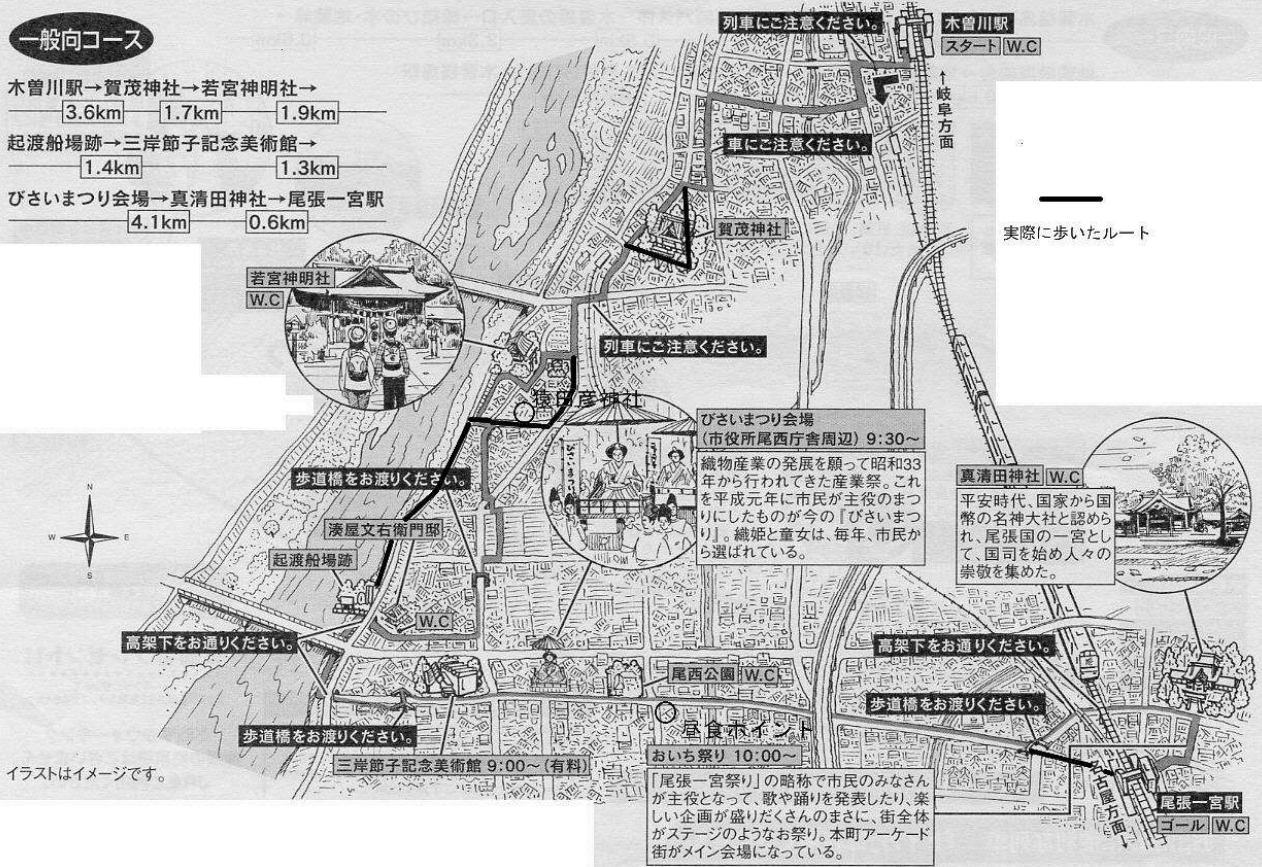
■スタート駅/東海道線 木曽川駅 ■コース距離/約14.6km ■所要時間/約3時間45分

#### 一般向コース

木曽川駅→賀茂神社→若宮神明社→  
3.6km 1.7km 1.9km

起渡船場跡→三岸節子記念美術館→  
1.4km 1.3km

びさいまつり会場→真清田神社→尾張一宮駅  
4.1km 0.6km



イラストはイメージです。

松寿会新年度に入り、初月の10月は10人の参加となる。

今年度より下見はできるだけ省くことにし、今回はいきなり下見なしのぶっつけ本番で歩く。したがって迷う岐路にさしかかると参加者の合議制でコースを決める。その結果は必ずしも正解とはいえ、賀茂神社のあたりで、予定コースをはずす。ちょうど急な雨に名鉄の駅舎で雨宿りするハプニングがあり、その後、若宮神社あたりでも、コースをはずしたため、わかりやすそうな木曽川左岸を歩くことに衆議一決。ゆったりした川のながれを眺めながら、安心して歩く。しかし、目的の渡船場跡というのが、どうもわからずじまいで、このあたりかと思われる場所で左の写真を撮る。

この頃より昼食場所を探しながらの歩行となるが、起銀座通りを通過するも、

発見できず、その後もなかなか見つからない。メンバーのひとりが通行人にたずねて、お店を紹介してもらると、3つほど信号を行った右側にとんかつ屋さんがあるという。ところがこれがまた相当の距離があって、尾西公園も過ぎたころにやっと発見。13時半ごろの遅い昼食となった。たくさん歩いたおかげで食事は大変おいしかった。前年度の会計報告と今年度の会費の集金をする。

私は所用のため、尾西公園よりバスで帰ることにしたが、そのバスが遅れ、ほかのみなさんと大差ない時間で尾張一宮駅に到着したもよう。走るバスから歩くメンバーを撮ったのが、最後の写真。

076 ここが渡船場跡?



062 木曽川駅を出発

063 野府川改修記念碑前で休憩

064 野府川改修記念碑前で休憩



066 緑道

067 立派な瓦堀の家

069 賀茂神社



072 名鉄玉の井駅で雨宿り

074 猿田彦神社

078 船橋の由来説明板



081 三岸節子記念美術館

082 三岸節子記念美術館

085 とんかつ専門「しばぜん」で昼食





086 とんかつ専門「しばげん」で昼食



087 とんかつ専門「しばげん」で昼食



091 バス車窓より、歩こう会のメンバー